

ANEXO A



Imagens de slide disponibilizado por Luciana Dahia, gerente comercial da Elemídia, durante entrevista realizada pela autora, em Salvador, abril de 2009

ANEXO B




Atualizada em: 30-03 -2009

Quadro Geral Rede Elemidia			
Praça	Pontos	Monitores	Cobertura Semanal
Rede São Paulo	465	1.811	4.867.446
Rede Rio de Janeiro	104	436	846.473
Rede Curitiba	29	108	222.765
Rede Florianópolis	31	63	34.591
Rede Porto Alegre	20	72	126.081
Rede Belo Horizonte	34	87	75.326
Rede Jundiaí	3	9	3.701
Rede Campinas	23	93	455.711
Rede Santa Bárbara d' Oeste	1	11	127.907
Rede Ribeirão Preto	8	23	17.168
Rede São José dos Campos	8	27	26.352
Rede Vitória	11	36	36.457
Rede Brasília	5	44	350.430
Rede Goiânia	20	60	34.953
Rede Fortaleza	22	99	597.422
Rede Salvador	31	116	434.645
Rede Recife	15	46	38.820
Rede Elemidia Brasil	830	3141	8.257.428
Rede Buenos Aires	38	140	111.772


Informações disponíveis no site da Elemidia <
http://www.elemidia.com.br/banco_arquivos/File/Rede/Rede_Elemidia.pdf> Acesso em: 30
 mai. 2009

ANEXO C – Imagens disponibilizadas por Luciana Dahia, slides de apresentação.

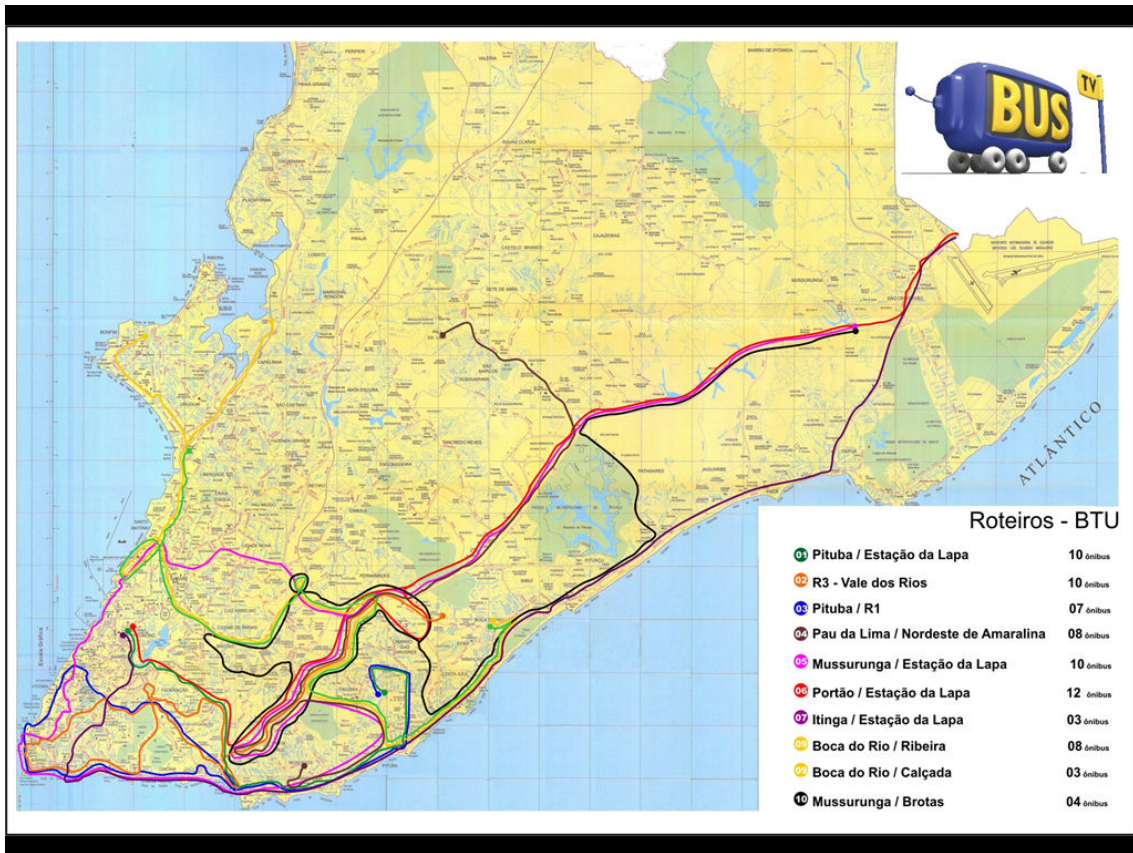
A ELEMIDIA EM SALVADOR			
Prédio	Local	Monitores	Fluxo Diário
André Guimarães	Av. Tancredo Neves	03	1.000 pessoas / dia
Antares	Caminho das Árvores	03	800 pessoas / dia
Catabas Center	Av. Tancredo Neves	03	1.800 pessoas / dia
Cempre	Av. Tancredo Neves	04	1.250 pessoas / dia
Guimarães Trade	Av. Tancredo Neves	04	1.200 pessoas / dia
Holding Empresarial	Av. Tancredo Neves	03	890 pessoas / dia
Redenção	Av. Tancredo Neves	02	1.250 pessoas / dia
Salvador Trade Center	Av. Tancredo Neves	11	13.500 pessoas / dia
Suarez Trade	Av. Tancredo Neves	07	3.700 pessoas / dia
Metrópolis	Dr. Jose Peroba - Stiep	02	750 pessoas / dia
Orlando Gomes	Alceu Amoroso Lima	04	2.963 pessoas / dia
Simonsen	Rua Frederico Simões	03	3.380 pessoas / dia
Fernandez Plaza	Av. ACM	04	5.500 pessoas / dia
Catabas Tower	Av. Tancredo Neves	03	1.200 pessoas / dia



A ELEMIDIA EM SALVADOR			
Prédio	Local	Monitores	Fluxo Diário
Lena Empresarial	Avenida Professor Magalhães Neto	04	978 pessoas / dia
Cristhian Bernard	Rua Leonor Calmon	03	750 pessoas / dia
Bahia Executive Center	Rua Cel. Almerindo Rehen	03	2.264 pessoas / dia
Empresarial WN	Av. Antonio Carlos Magalhães	02	1.550 pessoas / dia
Empres. Tancredo Neves	Rua Edistio Pondé	02	1.480 pessoas / dia
Empresarial Eldorado	Rua Dr. José Peroba	02	1.000 pessoas / dia
Tancredo Neves Trade Center		02	2.800 pessoas / dia
Empresarial Costa Andrade	Rua Cel. Almerindo Rehem	03	
American Tower		02	880 pessoas / dia
Royal Trade	Av. Antonio Carlos Magalhães	04	1.228 pessoas / dia
Holiday Inn	Av. Antonio Carlos Magalhães	03	Variável



ANEXO D – Imagens disponibilizadas por Henrique Lima via anexo por e-mail



<p>01 Pituba / Estação da Lapa</p> <p>Ida/Volta</p> <p>Ponto Final da Pituba Av. Paulo VI Av. Manoel Dias da Silva Av. Visconde de Taboray Rua Oswaldo Cruz Conselheiro Pedro Luiz Av. Vasco da Gama Tv. Itapoan - Federação Av. Adhemar de Barros Av. Oceânica Av. Princesa Isabel Av. Euclides da Cunha Rua Caetano Moura Rua Cardenal da Silva Rua Conselheiro Pedro Luiz Av. ACM Av. Juracy Magalhães Vale dos Rios</p>	<p>02 R3</p> <p>Ida/Volta</p> <p>Vale dos Rios - Stiep Av. Tancredo Neves Av. ACM Av. Juracy Magalhães Av. Vasco da Gama Vale das Muricocas Tv. Itapoan - Federação Av. Adhemar de Barros Av. Oceânica Av. Princesa Isabel Av. Euclides da Cunha Rua Caetano Moura Rua Cardenal da Silva Rua Conselheiro Pedro Luiz Av. ACM Av. Juracy Magalhães Av. Tancredo Neves Vale dos Rios</p>	<p>03 Pituba / R1</p> <p>Ida/Volta</p> <p>Ponto Final da Pituba Av. Paulo VI Av. Manoel Dias da Silva Av. Visconde de Taboray Rua Oswaldo Cruz Rua João Gomes Ladeira da Barra Corredor da Vitória Campo Grande Rua João das Botas Av. Cardenal da Silva Av. Oceânica Rua Marques de Monte Santo Av. Amaralina Av. Otavio Mangabeira Av. Paulo VI Ponto Final da Pituba</p>	<p>04 Pau da Lima / Nordeste de Amaralina</p> <p>Ida/Volta</p> <p>Av. São Rafael Av. Paralela Av. ACM Av. Juracy Magalhães Av. ACM - Itaigara Av. Manoel Dias da Silva Av. Visconde de Taboray Nordeste de Amaralina Av. Otavio Mangabeira Av. ACM Av. Paralela Pau da Lima</p>	<p>05 Mussurunga / Estação da Lapa</p> <p>Ida/Volta</p> <p>Estação Mussurunga Av. Paralela Av. ACM Av. Juracy Magalhães ACM - Itaigara Av. Manoel Dias da Silva Rua Oswaldo Cruz Av. Oceânica Av. Princesa Isabel Vale do Canela Av. do Contorno Comércio Terminal do Aquidabã Sete Portas Av. Cônego Pereira Rótula do Abacaxi Av. ACM - LIP Av. Paralela Estação Mussurunga</p>
<p>06 Portão / Estação da Lapa</p> <p>Ida/Volta</p> <p>Estrada do Coco São Cristóvão Av. Luiz Viana Filho (Paralela) Estação Rodoviária Av. Antônio Carlos Magalhães Av. Juracy Magalhães Av. Vasco Da Gama Vale dos Barris Estação Da Lapa Av. Vasco Da Gama Av. Juracy Magalhães Av. Antônio Carlos Magalhães Av. Tancredo Neves Av. Paralela São Cristóvão Portão</p>	<p>07 Itinga / Estação da Lapa</p> <p>Ida/Volta</p> <p>Fim de Linha de Itinga Rua Direita de Itinga Estrada do Coco Av. Dorival Caymmi Itapoã Av. Otavio Mangabeiras Av. Manoel Dias Da Silva Largo da Mariquita Rua da Paciência Av. Oceânica Chame Chame Av. Centenário Vale dos Barris Estação da Lapa Vale dos Barris Av. Centenário Chame Chame Av. Oceânica Rua da Paciência Largo da Mariquita Av. Amaralina Av. Otavio Mangabeira Itapoã Av. Dourival Caymmi São Cristóvão Estrada do Coco Rua Direita de Itinga Fim de Linha de Itinga</p>	<p>08 Boca do Rio / Calçada</p> <p>Ida/Volta</p> <p>Fim de Linha da Boca do Rio Av. Otavio Mangabeira Av. ACM - Itaigara Shopping Iguatemi Estação Rodoviária Av. ACM - LIP Av. Bonoco Av. da França Comércio Av. Oscar Pontes Calçada Ribeira</p>	<p>09 Boca do Rio / Ribeira</p> <p>Ida/Volta</p> <p>Fim de Linha da Boca do Rio Av. Otavio Mangabeira Av. ACM - Itaigara Shopping Iguatemi Estação Rodoviária Av. ACM - LIP Av. Bonoco Av. da França Comércio Av. Oscar Pontes Calçada Lobato Ribeira</p>	<p>10 Mussurunga / Brotas</p> <p>Ida/Volta</p> <p>Av. Paralela Av. Professor Pinto de Aguiar Av. Otavio Mangabeira Av. Professor Magalhães Neto Av. Tancredo Neves Estação Rodoviária Av. ACM - LIP Av. Bonoco Av. Dom João VI Cruz da Redenção Av. Juracy Magalhães Av. Tancredo Neves Av. Professor Orlando Gomes Av. Otavio Mangabeira Av. Pinto de Aguiar Av. Paralela Estação Mussurunga</p>

ANEXO E – Imagens: Mídia Digital Out of Home



Interação com tela da Samsung Eletronics.

Fonte: <http://www.digitalsignagebrasil.com/category/interatividade/page/2/>



Loja Fred Segal de Los Angeles - a U*Tique.

Fonte: <http://www.digitalsignagebrasil.com/category/interatividade/page/2/>

ANEXO F – Imagens: Mídia Digital Out of Home



Parceria entre a JBTec e a Risotto Mix -Digital Menu Board

Fonte: <http://www.digitalsignagebrasil.com/category/sinalizacao-digital-out-of-home/>



Fonte: <http://www.digitalsignagebrasil.com/category/sinalizacao-digital-out-of-home/>