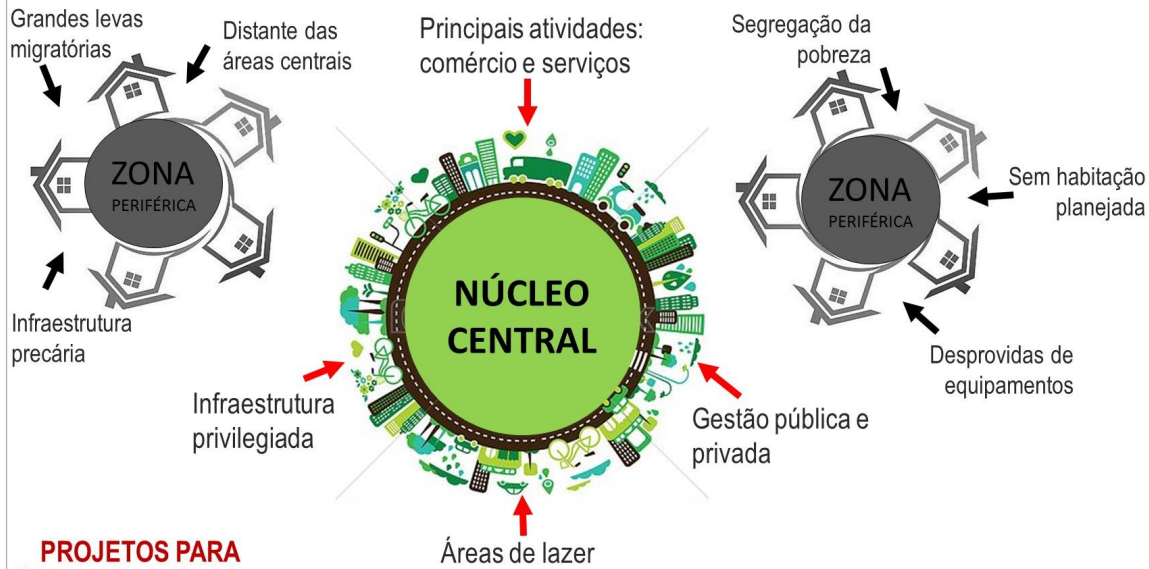


PROPOSTA DE GESTÃO COMPARTILHADA PARA IMPLANTAÇÃO DO PARQUE THEODORO SAMPAIO

(RE) PRODUÇÃO DO ESPAÇO URBANO FORMAL



PROJETOS PARA ÁREAS PERIFÉRICAS DESPROVIDAS DE INFRAESTRUTURA E EQUIPAMENTOS



OBJETIVOS:

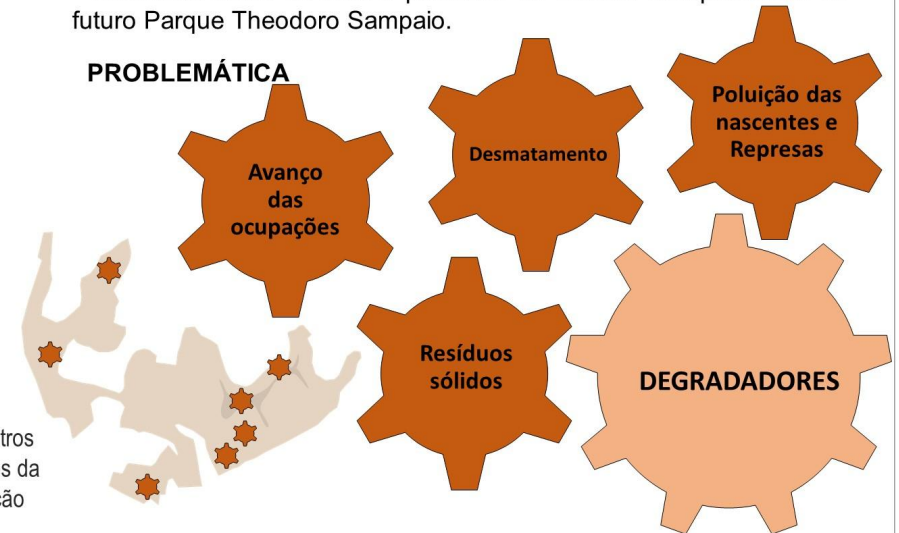
GERAL

Apresentar a proposta de **Gestão Compartilhada** para implantação do Parque Theodoro Sampaio, modelo que se adequa à realidade do futuro Parque e acopla a pluralidade dos atores envolvidos na sua co-gestão.

ESPECÍFICOS

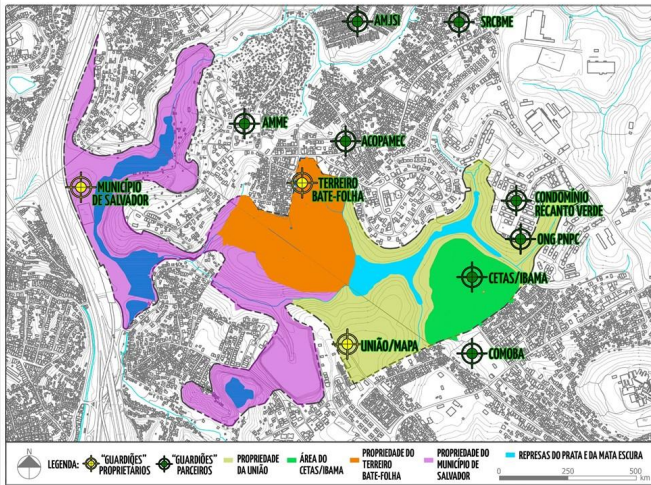
- Elaborar estudos acerca de modelos de Gestão Compartilhada para parques urbanos, tendo como base a análise prévia dos guardiões dessa área;
- Identificar os “guardiões”, futuros gestores e suas especialidades a partir de características fundiárias, apropriações e de vocações para usos futuros.
- Relatar as experiências de Assistência Técnica que auxiliaram a comunidade na compreensão do tipo de gestão que se adequa à realidade existente;
- Apresentar a proposta da Gestão Compartilhada como modelo que trará uma maior participação da sociedade civil na tomada de decisão e co-gestão do futuro Parque;
- Planejar as etapas para a efetivação da Gestão Compartilhada;
- Descrever como se dará o processo da Gestão Compartilhada no futuro Parque Theodoro Sampaio.

PROBLEMÁTICA

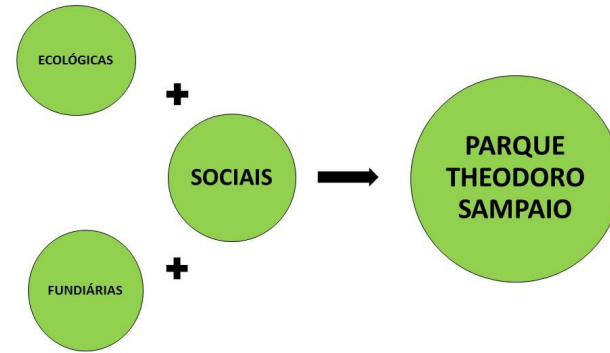


PROPOSTA DE GESTÃO COMPARTILHADA PARA IMPLANTAÇÃO DO PARQUE THEODORO SAMPAIO

Proposta da Gestão Compartilhada entre os “Guardiões do Parque Theodoro Sampaio”.



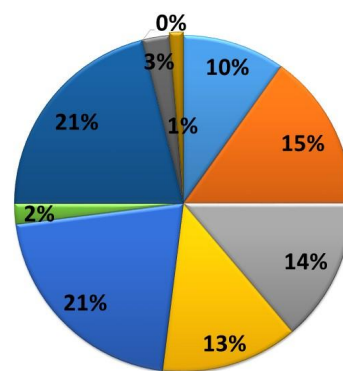
A implantação do **Parque Urbano**, nessa área do “Miolo” de Salvador, mostra-se relevante pelas características:



A gestão deverá seguir um modelo que acople a pluralidade dos agentes envolvidos no processo, para que haja a eficácia e permanência deste espaço na cidade – **Gestão Compartilhada**.

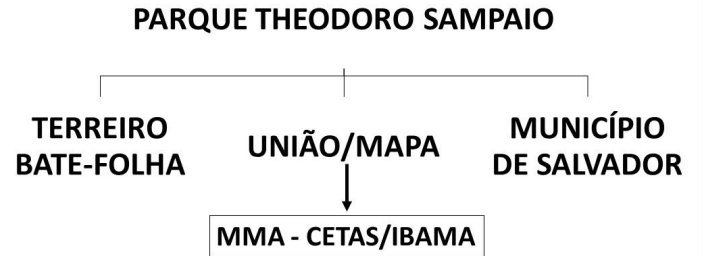
OFICINAS DE APROXIMAÇÃO À PROPOSTA

Para 21% dos entrevistados nas rodas de conversa, o tipo de gestão que mais se adequa à realidade do Parque Theodoro Sampaio é a Gestão Compartilhada.

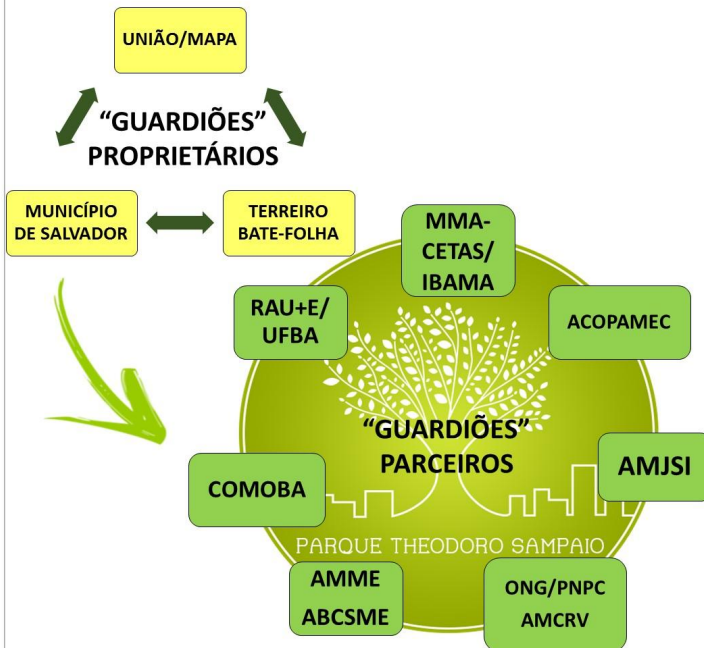
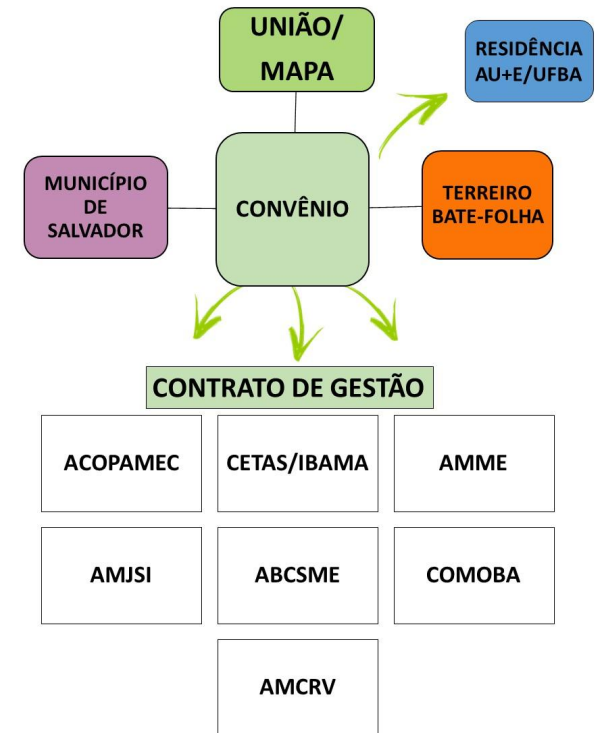


- GOV. FED
- GOV. EST.
- PREF. MUN.
- ONGs
- POPULAÇÃO EM GERAL
- COM/IND
- GESTÃO COMP.
- NÃO SEI
- OUTRO
- NÃO RESPONDERAM

ESTRUTURAÇÃO ADMINISTRATIVA DO PARQUE E A RESPONSABILIDADE DOS “GUARDIÕES PROPRIETÁRIOS” DA ÁREA



FIRMAR CONVÊNIO E CONTRATO DE GESTÃO ENTRE OS ‘GUARDIÕES’ DO PARQUE



PROPOSTA DE GESTÃO COMPARTILHADA PARA IMPLANTAÇÃO DO PARQUE THEODORO SAMPAIO

FIRMAR UM "TAC" COM OS DEGRADADORES DO PARQUE THEODORO SAMPAIO

AÇÕES DEGRADADORAS



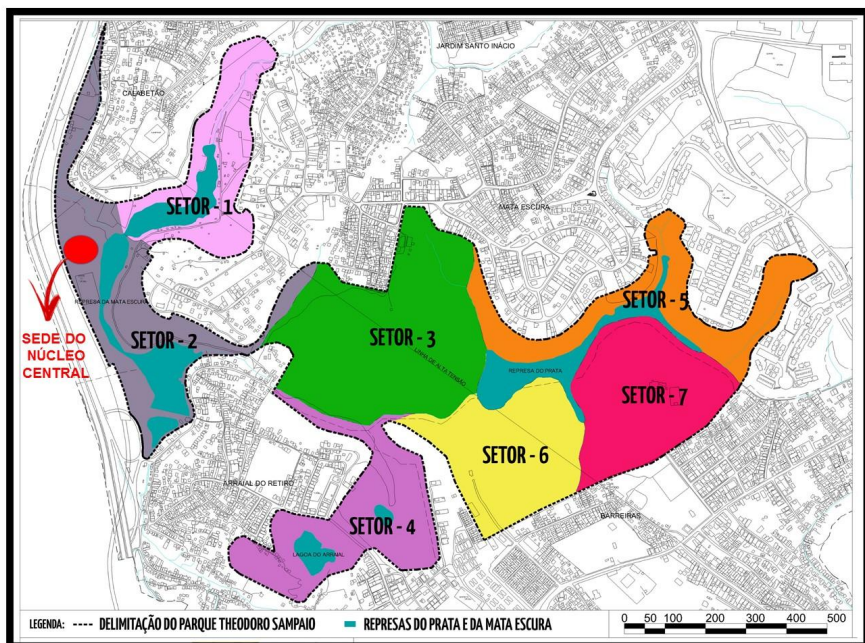
criação do Conselho Gestor: Poder Público e Sociedade Civil



FUNÇÃO DOS MEMBROS DO CONSELHO GESTOR			
	UNIÃO	MUNICÍPIO DE SALVADOR	SOCIEDADE CIVIL
ATIVIDADES DIRECIONADAS PARA A ÁREA ESPECÍFICA DE CADA "GUARDIÃO"	Manter o custeio das despesas de manutenção, bens e equipamentos situados nas áreas de propriedade da União: MMA - CETAS/ IBAMA e MAPA.	Manter o custeio das despesas de manutenção, bens e equipamentos situados na área de propriedade do Município, podendo apoiar inclusive o setor 3.	Controlar o acesso dos visitantes nos setores: 3 e 5, que possuem entrada restrita.
	Gerenciar as equipes técnicas na execução de projetos específicos das áreas da União, submetendo-os ao Conselho Gestor.	Gerenciar as equipes técnicas do município, durante a execução de projetos, submetendo-os ao Conselho Gestor.	Organizar atividades específicas do setor.
	Garantir que os recursos financeiros sejam aplicados na implementação de projetos e manutenção da infraestrutura, especificamente nas áreas de propriedade da União.	Garantir que os recursos financeiros sejam aplicados na implementação de projetos e manutenção da infraestrutura, especificamente na área de propriedade do Município de Salvador	Realizar o agendamento das visitas, nos setores com entrada restrita.
	Denúncias ao órgão responsável pela fiscalização, caso haja atividades irregulares nas áreas internas do Parque.	Controle de incêndios	Preservação e conservação dos remanescentes de Mata Atlântica do Parque.
ATIVIDADES DIRECIONADAS PARA TODA ÁREA DO PARQUE	Caberá ao CETAS/IBAMA-MMA, exercer a fiscalização e preservação da Mata Atlântica de toda área do Parque,	Manutenção das trilhas e ciclovias	Denúncias aos órgãos responsáveis pela fiscalização, caso haja atividades irregulares na área interna do Parque
	O CETAS/IBAMA-MMA, poderá desenvolver atividades de educação ambiental.	Manutenção e poda das árvores	Preservação dos espaços e equipamentos coletivos.
	Divulgar as atividades desenvolvidas no Parque e colaborar com o fortalecimento dos guardiões	Serviços de manutenção referentes ao saneamento básico interno (Água e Esgoto)	Divulgar as atividades desenvolvidas no Parque.
		Implantação de projetos de Educação Ambiental que atendam as Escolas Municipais, promovendo a integração Parque-Escola.	Realização de eventos coletivos e utilização das áreas internas do Parque.
		Criação de atividades e oficinas participativas de educação ambiental	Promover o fortalecimento e surgimento de novos guardiões.
		Realização de eventos coletivos e utilização das áreas internas do Parque	Fiscalizar e averiguar se os recursos estão sendo aplicados na melhoria do Parque.
		Serviços de limpeza e manutenção das áreas de uso público do Parque.	
		Divulgar as atividades desenvolvidas no Parque e colaborar com o fortalecimento dos guardiões	
		Fiscalização e controle da área do Parque, através da realização de rondas nos locais mais prováveis de ocorrência de irregularidades	
		Envolvimento de outros órgãos municipais no suporte às atividades inerentes ao Parque	
	Iluminação Pública		

PLANO PARA IMPLANTAÇÃO DO PARQUE THEODORO SAMPAIO | PROPOSTA DE GESTÃO COMPARTILHADA

GESTÃO DOS SETORES



SETORES	ÁREA EM HECTARE	NÚCLEO	GESTORES RESPONSÁVEIS	RESPONSÁVEIS PELO CUSTEIO E MANUTENÇÃO DA INFRAESTRUTURA E EQUIPAMENTOS
SETOR 1	8,86 ha	Núcleo da Represa da Mata Escura	Município de Salvador	Município de Salvador
SETOR 2	13,76 ha	Núcleo Central		
SETOR 3	18,24 ha	Núcleo do Bate-Folha	Terreiro Bate-Folha	Terreiro Bate-Folha
SETOR 4	10,96 ha	Núcleo da Pedreira e Lagoa do Arraial	Município de Salvador	Município de Salvador
SETOR 5	11,85 ha	Núcleo da Represa do Prata	Cond. Recanto Verde; ONG PNPC	União e Município de Salvador
SETOR 6	10,02 ha	Núcleo do MAPA	Ministério da Agricultura	União e Município de Salvador
SETOR 7	10,93 ha	Núcleo do CETAS/IBAMA	MMA - CETAS/IBAMA	União e Município de Salvador

FONTE DE RECURSOS



GESTÃO COMPARTILHADA COMO MODELO ADOTADO POR ALGUNS PARQUES URBANOS NO BRASIL



Localidade: Município do Rio de Janeiro.
Área total: 3.958,38 ha.
Ano de criação: 1961.
Unidade gestora responsável: ICMBio.
Gestão Compartilhada: Governo do Rio de Janeiro, prefeitura do Rio de Janeiro, COMLURB, Empresa Municipal de Vigilância, SPU e do Ministério do Meio Ambiente (MMA).



Localização: Situado na cidade de Florianópolis.
Área total: 3,74 ha.
Ano de criação: 1999.
Unidade gestora responsável: Fundação Municipal do Meio Ambiente (FLORAM).
Gestão compartilhada: Prefeitura de Florianópolis, por meio da FLORAM e Associação Amigos do Parque da Luz (AAPL).



Localização: Situado no Município de Curitiba.
Área total: 10 ha.
Ano de criação: 2016.
Unidade gestora responsável: Secretaria Municipal de Meio Ambiente (SMMA).
Gestão Compartilhada: Secretaria Municipal de Meio Ambiente (SMMA) e Sociedade Civil.